

VALE DO PARAÍSO - QUALIFICAÇÃO DO POTENCIAL TURÍSTICO RURAL

Autora: Tamara Oliveira Santos

Orientadores: Prof. Ms. Efreu Brognol Quintana

Prof. Ms. Bianca Breyer Cardoso

Prof. Ms. Marta Volkmer

Prof. Ms. Renata Matos Selau

Arquitetura e Urbanismo ULBRA Campus Torres

Introdução

O presente trabalho apresenta a pesquisa realizada na disciplina de Trabalho de Conclusão de Curso I, durante o semestre de 2017/1 no curso de Arquitetura e Urbanismo da ULBRA Campus Torres, cujo tema versa sobre o Vale do Paraíso, um roteiro turístico rural localizado no interior da cidade de Três Cachoeiras, na localidade de Morro Azul, região do Litoral Norte do Rio Grande do Sul.

O turismo rural é uma modalidade do turismo que tem por objetivo permitir o contato direto com a natureza, a agricultura e as tradições locais, em ambiente rural e familiar. Esta forma de turismo tem buscado espaços onde ainda se encontram recursos naturais e culturais, preservados, que possam ser utilizados para fins turísticos, servindo como uma opção para o desenvolvimento local e regional (ALMEIDA, 2000).

Em um cenário típico de interior, com traços do processo de colonização italiana e alemã, surgiu o roteiro Vale do Paraíso com aproximadamente 3km de extensão. O projeto Vale do Paraíso, qualificação do potencial turístico rural, parte do pressuposto de qualificar, manter, conectar e preservar elementos que fazem parte da história desta localidade, implantada às margens do Rio Paraíso, qualificando o espaço urbano e inserindo atividades que busquem fomentar o turismo rural.

Objetivo

A pesquisa visa subsidiar o projeto a ser realizado no Trabalho de Conclusão de Curso II, sendo parte integrante deste ao contribuir para a delimitação e problematização da área de intervenção, envolvendo todos os procedimentos metodológicos preliminares de projeto arquitetônico e urbanístico.

Metodologia

Por meios de métodos de revisão bibliográfica, abrangendo os conceitos, definição e aspectos históricos do tema, patrimônio histórico, condicionantes legais e técnicos, utiliza ainda a visita de campo, levantamento fotográfico da região e entrevistas com moradores e lideranças da comunidade.

Bibliografia

TRÊS CACHOEIRAS. **Plano Diretor de Desenvolvimento Municipal**. Três Cachoeiras: PMTC, 2008. Disponível em: <<https://leismunicipais.com.br/a2/plano-diretor-tres-cachoeiras-rs>> Acesso em: 10 de março de 2017.

ZIMMERMANN, Adónis. **Turismo Rural: um modelo brasileiro**. Florianópolis: Ed. do autor, 1996.

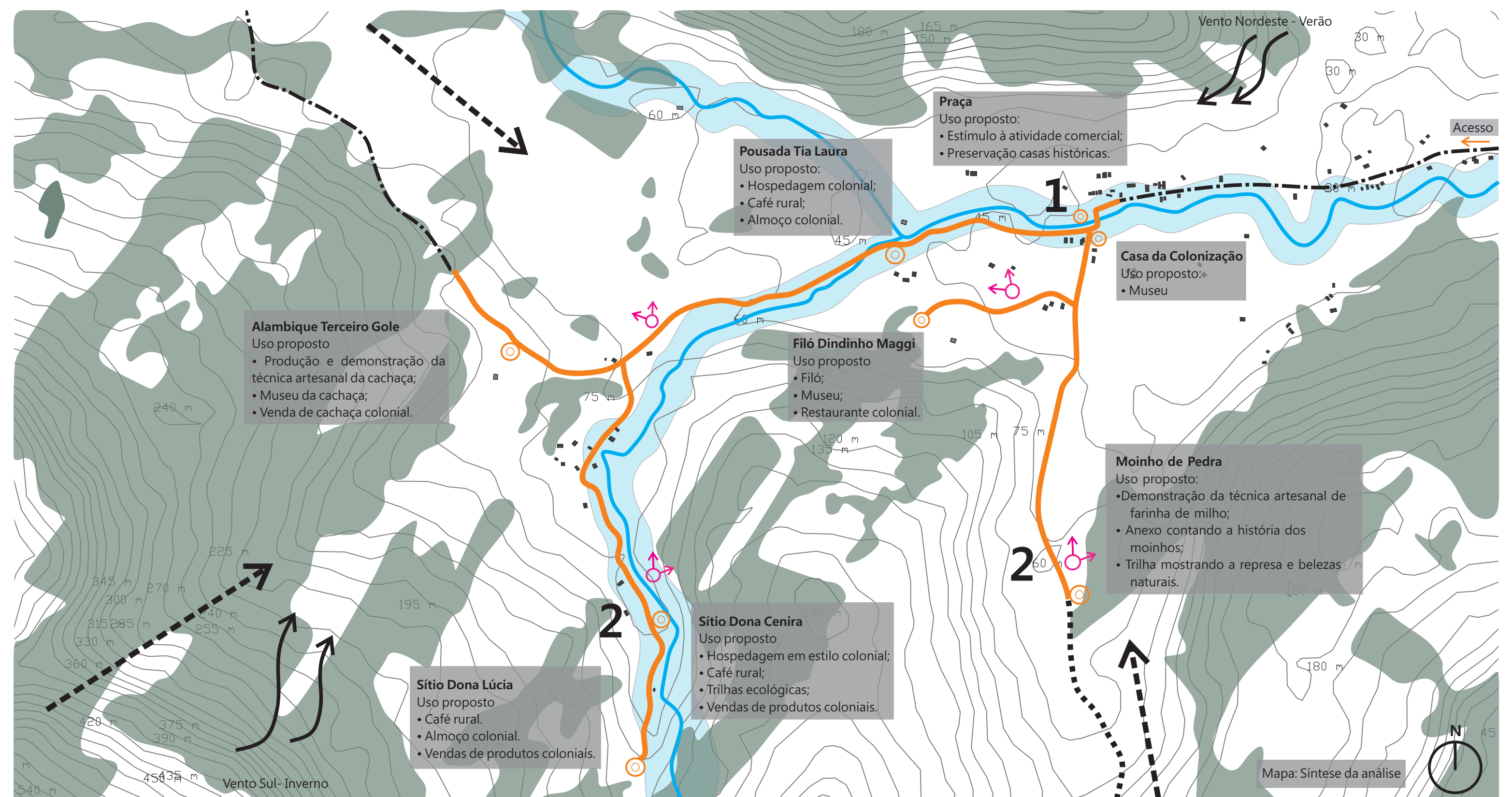
ALMEIDA, Joaquim Anécio; RIEDL, Mário (Orgs). **Turismo Rural: Ecologia, Lazer e Desenvolvimento**. Ed. UDESC/SP, 2000.

BRASIL, Lei 12.651, de 25 de maio de 2012. **Código Florestal Brasileiro**. Disponível em: <http://www.planalto.gov.br/ccivil_03/_ato2011-2014/2012/lei/l12651.htm> Acesso em: 01 de abril de 2017.

MINISTÉRIO DO TURISMO. **Diretrizes para o desenvolvimento do turismo rural**. Brasília: Ministério do Turismo, 2003. Disponível em: <http://www.turismo.gov.br/sites/default/turismo/o_ministerio/publicacoes/do_wnloads_publicacoes/Diretrizes_Desenvolvimento_Turismo_Rural.pdf> Acesso em: 07 de março de 2017.

ZIMMERMANN, Adónis. **Turismo Rural: um modelo brasileiro**. Florianópolis: Ed. do autor, 1996.

Resultados




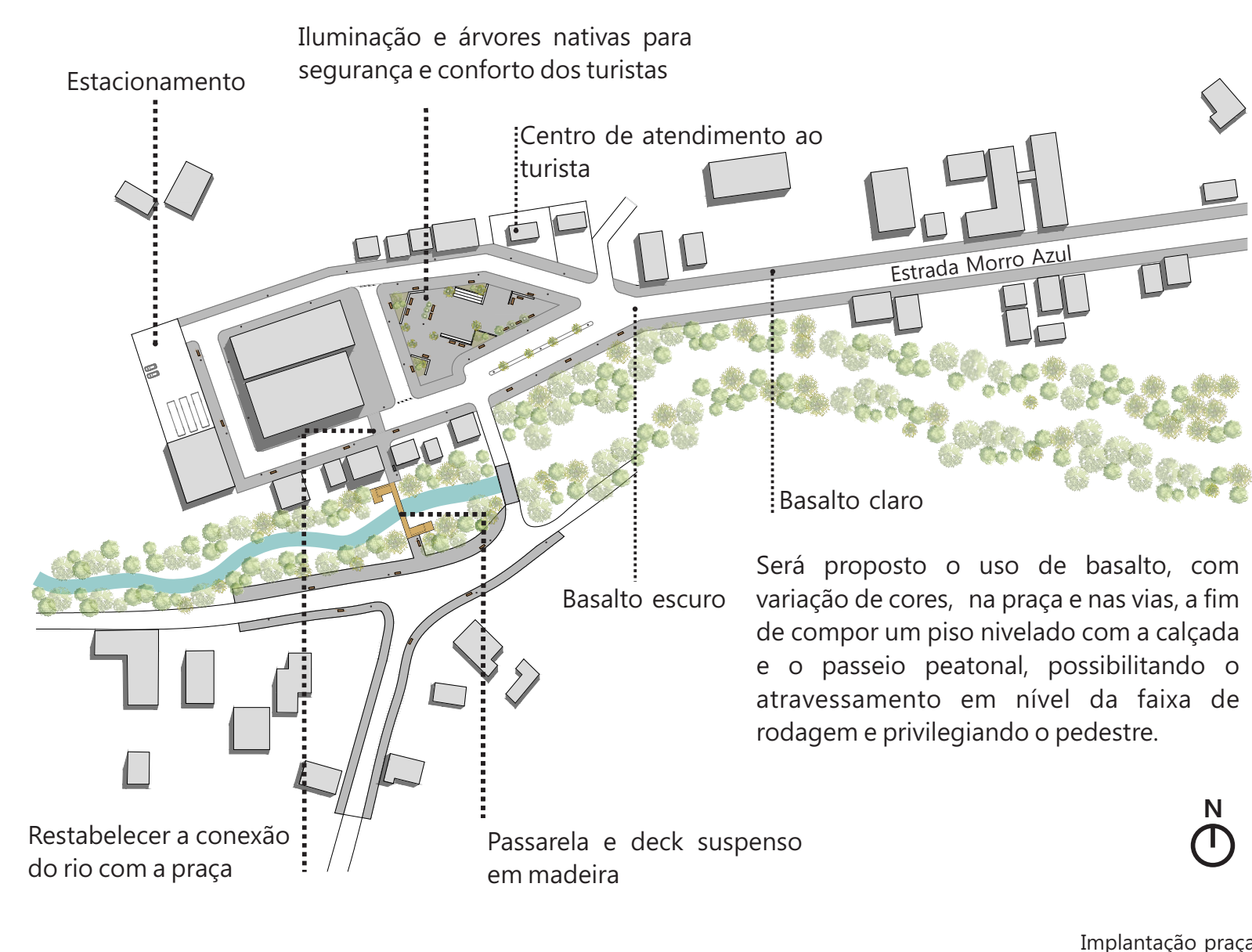
Levantamento fotográfico:



Conclusão

A pesquisa permitiu observar a importância e a transformação positiva que a qualificação do turismo rural traria à localidade, aliando novos programas, novos usos e equipamentos com o que já existe. A qualificação do turismo no Vale do Paraíso, dá visibilidade para a região e, além de ativar a economia, resgata a cultura local, com incentivo à preservação e valorização do patrimônio cultural, histórico e arquitetônico, pode proporcionar qualidade de vida para a população local, através da revitalização urbana da praça e seu entorno e gerando empregos e renda para as famílias.

Objetivos para a praça:



Objetivos para os módulos de mirantes e passarelas:



Os objetivos específicos propõem a criação de passarelas suspensas, paradores e mirantes ao longo do percurso com a intenção de estabelecer novos marcos na paisagem do turismo rural de Morro Azul. Além destes, revitalizar o espaço de uso público, criar um sistema de sinalização próprio e um centro de informações turísticas.

